

Утверждена

(наименование документа об утверждении, включая наименования органов государственной власти или

органов местного самоуправления, принявших решение об утверждении схемы или

подписавших соглашение о перераспределении земельных участков)

от _____ № _____

Схема расположения земельного участка или земельных участков на кадастровом плане территории



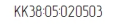


| Площадь земельного участка | | 627 904 м ² | |
|--------------------------------------|---------------|------------------------|--|
| Обозначение характерных точек границ | Координаты, м | | |
| | X | Y | |
| :ЗУ1(1) | | | |
| 1 | 2 | 3 | |
| н1 | 599 004,13 | 3 211 368,23 | |
| н2 | 598 661,65 | 3 211 337,97 | |
| н3 | 598 639,38 | 3 211 395,80 | |
| н4 | 598 601,70 | 3 211 451,46 | |
| н5 | 598 547,72 | 3 211 531,21 | |
| н6 | 598 460,62 | 3 211 659,88 | |
| н7 | 598 351,21 | 3 211 831,27 | |
| н8 | 598 231,32 | 3 212 009,82 | |
| н9 | 598 120,42 | 3 212 199,08 | |
| н10 | 598 000,10 | 3 212 375,92 | |
| н11 | 598 000,10 | 3 212 396,05 | |
| н12 | 598 054,48 | 3 212 411,46 | |
| н13 | 598 098,58 | 3 212 418,31 | |
| н14 | 598 153,42 | 3 212 418,31 | |
| н15 | 598 267,72 | 3 212 395,62 | |
| н16 | 598 305,83 | 3 212 379,35 | |
| н17 | 598 320,38 | 3 212 362,65 | |
| н18 | 598 339,00 | 3 212 358,64 | |
| н19 | 598 388,89 | 3 212 358,64 | |
| н20 | 598 418,44 | 3 212 346,81 | |
| н21 | 598 443,98 | 3 212 336,58 | |
| н22 | 598 451,41 | 3 212 318,55 | |
| н23 | 598 464,61 | 3 212 286,50 | |
| н24 | 598 492,09 | 3 212 266,73 | |
| н25 | 598 536,17 | 3 212 235,02 | |
| н26 | 598 586,08 | 3 212 224,72 | |
| н27 | 598 677,61 | 3 212 195,82 | |
| н28 | 598 711,81 | 3 212 185,02 | |
| н29 | 598 745,38 | 3 212 138,10 | |
| н30 | 598 794,29 | 3 211 990,29 | |
| н31 | 598 840,98 | 3 211 849,19 | |

| 1 | 2 | 3 |
|----------|------------|--------------|
| н32 | 598 858,31 | 3 211 796,82 |
| н33 | 598 900,27 | 3 211 717,32 |
| н34 | 598 921,68 | 3 211 625,79 |
| н35 | 598 963,96 | 3 211 521,96 |
| н1 | 599 004,13 | 3 211 368,23 |
| :3Y1(2) | | |
| 1 | 2 | 3 |
| н36 | 598 562,65 | 3 211 460,34 |
| н37 | 598 505,38 | 3 211 440,00 |
| н38 | 598 465,98 | 3 211 426,01 |
| н39 | 598 441,15 | 3 211 426,01 |
| н40 | 598 402,61 | 3 211 460,34 |
| н41 | 598 368,36 | 3 211 526,18 |
| н42 | 598 320,14 | 3 211 618,84 |
| н43 | 598 202,43 | 3 211 757,40 |
| н44 | 598 097,53 | 3 211 916,36 |
| н45 | 598 090,03 | 3 211 943,66 |
| н46 | 598 095,92 | 3 211 956,51 |
| н47 | 598 104,97 | 3 211 976,24 |
| н48 | 598 091,64 | 3 211 999,86 |
| н49 | 598 049,89 | 3 212 093,53 |
| н50 | 597 966,39 | 3 212 210,21 |
| н51 | 597 900,77 | 3 212 301,91 |
| н52 | 597 880,52 | 3 212 330,20 |
| н53 | 597 880,52 | 3 212 361,80 |
| н54 | 597 892,29 | 3 212 397,12 |
| н55 | 597 903,49 | 3 212 430,69 |
| н56 | 597 924,97 | 3 212 438,34 |
| н57 | 597 967,79 | 3 212 399,27 |
| н58 | 598 058,24 | 3 212 258,50 |
| н59 | 598 160,29 | 3 212 086,50 |
| н60 | 598 237,79 | 3 211 965,89 |
| н61 | 598 355,11 | 3 211 783,32 |
| н62 | 598 474,87 | 3 211 593,35 |
| н63 | 598 549,81 | 3 211 496,48 |
| н36 | 598 562,65 | 3 211 460,34 |



Масштаб 1:70 000




Условные обозначения:

-  - Вновь образованная часть границы, сведения о которой достаточны для определения ее местоположения
-  - Существующая часть границы, имеющиеся в ЕГРН сведения о которой достаточны для определения ее местоположения
-  - Номер кадастрового квартала
-  - Характерная точка границы, сведения о которой позволяют однозначно определить ее положение на местности
-  - Система координат



Масштаб 1:70 000

Условные обозначения:

-  - Вновь образованная часть границы, сведения о которой достаточны для определения ее местоположения
-  - Существующая часть границы, имеющиеся в ЕГРН сведения о которой достаточны для определения ее местоположения
- КК38-05-02020 - Номер кадастрового квартала
-  - Характерная точка границы, сведения о которой позволяют однозначно определить ее положение на местности
- МСК-38, зона 3 - Система координат