

Утверждена

(наименование документа об утверждении, включая наименования органов государственной власти или

органов местного самоуправления, принявших решение об утверждении схемы или

подписавших соглашение о перераспределении земельных участков)

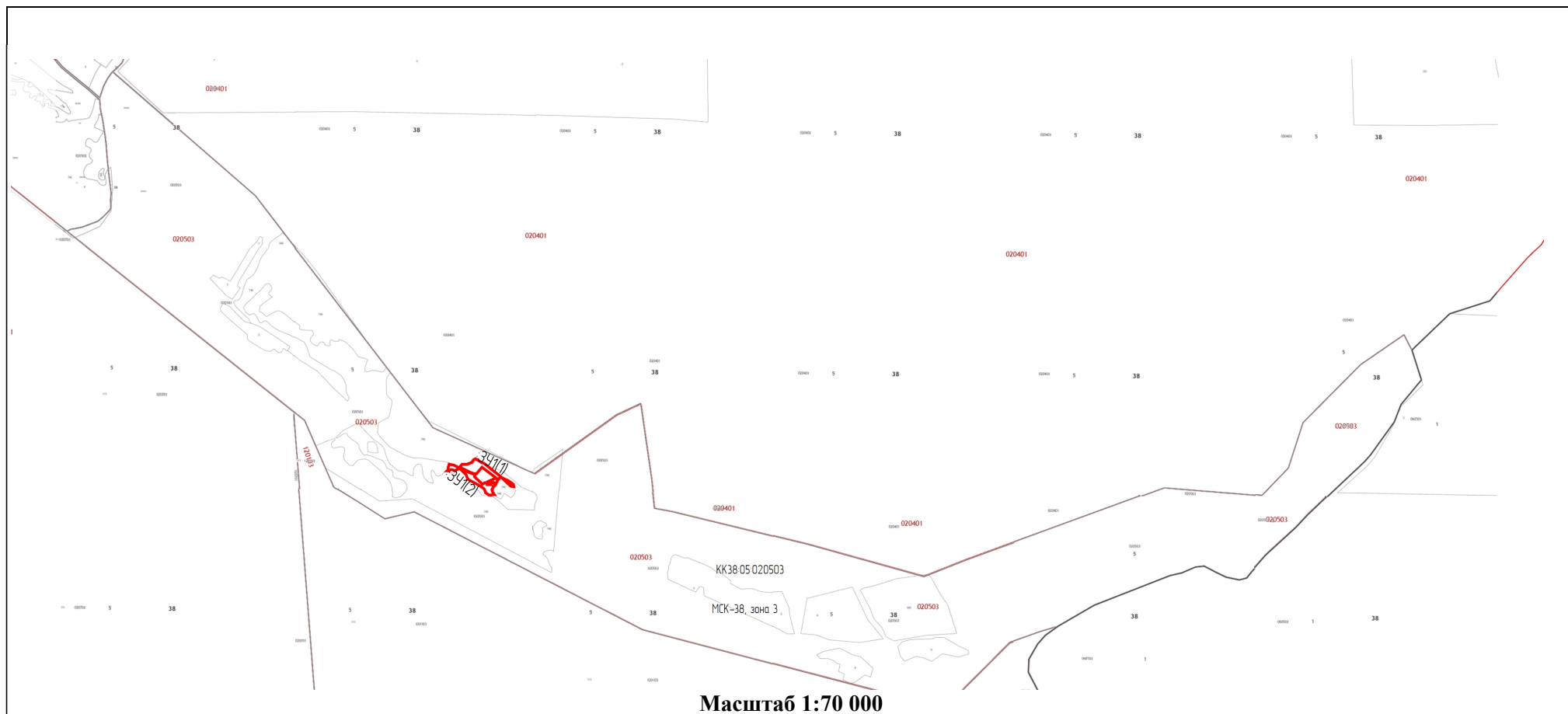
от _____ № _____

Схема расположения земельного участка или земельных участков на кадастровом плане территории

Площадь земельного участка		83 451 м ²	
Обозначение характерных точек границ	Координаты, м		
	X	Y	
:ЗУ1(1)			
1	2	3	
н1	598 907,25	3 210 820,64	
н2	598 932,88	3 210 814,54	
н3	598 947,28	3 210 802,09	
н4	598 976,57	3 210 755,46	
н5	599 008,55	3 210 695,41	
н6	599 062,74	3 210 614,62	
н7	599 107,17	3 210 559,45	
н8	599 181,65	3 210 466,96	
н9	599 184,85	3 210 462,98	
н10	599 192,14	3 210 442,45	
н11	599 234,75	3 210 366,91	
н12	599 225,07	3 210 345,61	
н13	599 194,08	3 210 322,36	
н14	599 170,83	3 210 268,13	
н15	599 172,77	3 210 206,15	
н16	599 136,62	3 210 179,04	
н17	599 112,27	3 210 231,75	
н18	599 079,49	3 210 299,74	
н19	599 060,71	3 210 346,60	
н20	599 056,89	3 210 377,45	
н21	599 139,02	3 210 442,51	
н22	599 008,11	3 210 613,36	
н23	598 999,32	3 210 606,62	
н24	598 998,26	3 210 593,63	
н25	598 978,44	3 210 537,49	
н26	598 967,46	3 210 557,01	
н27	598 952,57	3 210 583,49	
н28	598 940,93	3 210 610,37	
н29	598 987,61	3 210 632,26	
н30	599 015,11	3 210 663,25	
н31	599 012,01	3 210 678,74	






1	2	3
н32	598 962,43	3 210 731,04
н33	598 911,49	3 210 786,31
н1	598 907,25	3 210 820,64
:3У1(2)		
1	2	3
н34	598 810,33	3 210 594,27
н35	598 817,56	3 210 593,13
н36	598 846,22	3 210 567,57
н37	598 871,40	3 210 563,31
н38	598 905,49	3 210 581,51
н39	598 931,44	3 210 605,92
н40	598 935,00	3 210 607,59
н41	598 945,57	3 210 582,96
н42	598 969,87	3 210 535,64
н43	598 975,17	3 210 525,33
н44	598 965,54	3 210 520,38
н45	598 961,97	3 210 527,34
н46	598 952,21	3 210 533,91
н47	598 942,44	3 210 545,14
н48	598 936,36	3 210 552,14
н49	598 928,56	3 210 549,82
н50	598 928,56	3 210 522,19
н51	598 931,46	3 210 504,62
н52	598 945,13	3 210 496,81
н53	598 954,16	3 210 481,67
н54	598 947,08	3 210 469,47
н55	598 940,75	3 210 458,56
н56	598 934,13	3 210 447,14
н57	599 010,30	3 210 368,90
н58	599 023,91	3 210 354,93
н59	599 050,34	3 210 359,13
н60	599 058,15	3 210 328,86
н61	599 076,74	3 210 281,45
н62	599 098,53	3 210 225,90
н63	599 139,87	3 210 147,29
н64	599 159,86	3 210 109,27
н65	599 164,50	3 210 083,64
н66	599 170,04	3 210 053,00
н67	599 165,24	3 210 046,89
н68	599 161,14	3 210 046,89
н69	599 146,89	3 210 044,74
н70	599 133,71	3 210 042,76
н71	599 121,43	3 210 040,91
н72	599 107,25	3 210 040,91
н73	599 100,69	3 210 032,74
н74	599 092,35	3 210 027,34

1	2	3
н75	599 091,13	3 210 030,18
н76	599 090,74	3 210 036,12
н77	599 094,94	3 210 040,45
н78	599 090,88	3 210 044,40
н79	599 089,62	3 210 053,11
н80	599 100,41	3 210 060,56
н81	599 107,83	3 210 072,67
н82	599 107,83	3 210 092,59
н83	599 093,92	3 210 117,02
н84	599 095,30	3 210 119,96
н85	599 113,70	3 210 152,89
н86	599 123,38	3 210 178,07
н87	599 044,94	3 210 255,54
н88	598 998,46	3 210 270,07
н89	598 988,88	3 210 274,47
н90	598 982,52	3 210 297,42
н91	598 941,66	3 210 373,01
н92	598 916,04	3 210 412,22
н93	598 879,59	3 210 464,70
н94	598 848,02	3 210 482,42
н95	598 832,09	3 210 482,42
н96	598 821,00	3 210 500,06
н97	598 806,15	3 210 523,69
н98	598 805,50	3 210 546,13
н99	598 809,70	3 210 580,74
н34	598 810,33	3 210 594,27



Масштаб 1:70 000





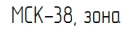
Условные обозначения:

-  - Вновь образованная часть границы, сведения о которой достаточны для определения ее местоположения
-  - Существующая часть границы, имеющиеся в ЕГРН сведения о которой достаточны для определения ее местоположения
-  - Номер кадастрового квартала
-  - Характерная точка границы, сведения о которой позволяют однозначно определить ее положение на местности
-  - Система координат



Масштаб 1:70 000

Условные обозначения:

-  - Вновь образованная часть границы, сведения о которой достаточны для определения ее местоположения
-  - Существующая часть границы, имеющиеся в ЕГРН сведения о которой достаточны для определения ее местоположения
-  - Характерная точка границы, сведения о которой позволяют однозначно определить ее положение на местности
-  КК38.05.02020 - Номер кадастрового квартала
-  МСК-38, зона 3 - Система координат