

Утверждена

(наименование документа об утверждении, включая наименования органов государственной власти или

органов местного самоуправления, принявших решение об утверждении схемы или

подписавших соглашение о перераспределении земельных участков)

от _____ № _____

Схема расположения земельного участка или земельных участков на кадастровом плане территории

Площадь земельного участка		350 967 м ²	
Обозначение характерных точек границ	Координаты, м		
	X	Y	
1	2	3	
н1	605 196,98	3 204 041,80	
н2	605 203,08	3 204 055,10	
н3	605 214,67	3 204 066,70	
н4	605 232,78	3 204 077,62	
н5	605 206,01	3 204 097,38	
н6	605 170,18	3 204 153,55	
н7	605 161,46	3 204 177,76	
н8	605 152,75	3 204 219,40	
н9	605 143,06	3 204 273,63	
н10	605 134,35	3 204 323,99	
н11	605 139,19	3 204 345,29	
н12	605 139,92	3 204 349,86	
н13	605 149,38	3 204 366,34	
н14	605 163,72	3 204 375,49	
н15	605 224,74	3 204 390,75	
н16	605 344,10	3 204 380,05	
н17	605 449,59	3 204 389,59	
н18	605 590,54	3 204 402,33	
н19	605 652,39	3 204 421,96	
н20	605 654,39	3 204 429,55	
н21	605 647,61	3 204 456,66	
н22	605 640,83	3 204 485,71	
н23	605 660,75	3 204 486,00	
н24	605 655,60	3 204 511,33	
н25	605 637,67	3 204 519,72	
н26	605 574,36	3 204 525,44	
н27	605 546,74	3 204 527,94	
н28	605 522,48	3 204 538,03	
н29	605 511,56	3 204 589,51	
н30	605 421,07	3 204 765,60	
н31	605 380,10	3 204 823,33	
н32	605 349,37	3 204 850,33	

1	2	3
н33	605 334,33	3 204 863,55
н34	605 281,39	3 204 863,55
н35	605 262,77	3 204 901,55
н36	605 243,22	3 204 976,97
н37	605 178,96	3 205 045,88
н38	605 153,12	3 205 125,77
н39	605 144,54	3 205 169,16
н40	605 128,33	3 205 186,80
н41	605 098,29	3 205 197,76
н42	605 062,06	3 205 190,61
н43	605 032,50	3 205 179,17
н44	605 024,65	3 205 199,44
н45	605 010,09	3 205 204,91
н46	604 976,72	3 205 204,91
н47	604 968,40	3 205 192,96
н48	604 974,08	3 205 164,25
н49	604 997,70	3 205 129,11
н50	605 009,62	3 205 120,05
н51	605 009,62	3 205 097,16
н52	604 977,21	3 205 073,46
н53	604 951,93	3 205 073,46
н54	604 930,40	3 205 104,30
н55	604 912,74	3 205 134,45
н56	604 851,26	3 205 107,31
н57	604 793,30	3 205 081,72
н58	604 814,16	3 205 034,46
н59	604 842,03	3 204 971,34
н60	604 862,98	3 204 901,71
н61	604 892,40	3 204 825,69
н62	604 918,40	3 204 749,01
н63	604 946,71	3 204 685,40
н64	604 970,37	3 204 632,22
н65	604 997,43	3 204 615,67
н66	605 015,69	3 204 573,34
н67	605 029,88	3 204 494,21
н68	605 032,84	3 204 486,15
н69	605 035,61	3 204 441,60
н70	605 042,46	3 204 389,05
н71	605 055,14	3 204 342,78
н72	605 071,93	3 204 299,82
н73	605 090,99	3 204 255,44
н74	605 119,14	3 204 190,72
н75	605 151,01	3 204 115,66
н76	605 172,31	3 204 072,70
н77	605 195,34	3 204 041,83
н1	605 196,98	3 204 041,80

н78	605 182,16	3 204 555,37
н79	605 211,21	3 204 516,63
н80	605 258,66	3 204 482,73
н81	605 309,99	3 204 463,37
н82	605 350,66	3 204 463,37
н83	605 410,70	3 204 447,87
н84	605 456,22	3 204 429,47
н85	605 489,15	3 204 421,72
н86	605 547,25	3 204 419,79
н87	605 563,72	3 204 453,68
н88	605 537,56	3 204 486,61
н89	605 444,60	3 204 513,72
н90	605 340,01	3 204 561,18
н91	605 232,52	3 204 568,92
н78	605 182,16	3 204 555,37



Масштаб 1:50 000

Условные обозначения:



- Вновь образованная часть границы, сведения о которой достаточны для определения ее местоположения



- Существующая часть границы, имеющиеся в ЕГРН сведения о которой достаточны для определения ее местоположения

КК38:05:020501

- Номер кадастрового квартала



- Характерная точка границы, сведения о которой позволяют однозначно определить ее положение на местности



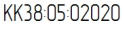


МСК-38, зона 3

- Система координат



Масштаб 1:50 000

Условные обозначения:

-  - Вновь образованная часть границы, сведения о которой достаточны для определения ее местоположения
-  - Существующая часть границы, имеющиеся в ЕГРН сведения о которой достаточны для определения ее местоположения
-  - Номер кадастрового квартала
-  - Характерная точка границы, сведения о которой позволяют однозначно определить ее положение на местности
-  - Система координат