

Утверждена

(наименование документа об утверждении, включая наименования органов государственной власти или

органов местного самоуправления, принявших решение об утверждении схемы или

подписавших соглашение о перераспределении земельных участков)

от _____ № _____

Схема расположения земельного участка или земельных участков на кадастровом плане территории

| Площадь земельного участка | | 280 822 м ² | |
|--------------------------------------|---------------|------------------------|--|
| Обозначение характерных точек границ | Координаты, м | | |
| | X | Y | |
| 1 | 2 | 3 | |
| н1 | 607 574,15 | 3 196 637,45 | |
| н2 | 607 551,88 | 3 196 643,27 | |
| н3 | 607 520,71 | 3 196 643,27 | |
| н4 | 607 506,67 | 3 196 648,07 | |
| н5 | 607 490,57 | 3 196 648,07 | |
| н6 | 607 483,37 | 3 196 629,23 | |
| н7 | 607 478,58 | 3 196 616,67 | |
| н8 | 607 465,05 | 3 196 608,63 | |
| н9 | 607 458,74 | 3 196 608,63 | |
| н10 | 607 452,71 | 3 196 612,46 | |
| н11 | 607 445,32 | 3 196 609,17 | |
| н12 | 607 437,92 | 3 196 599,31 | |
| н13 | 607 431,94 | 3 196 574,25 | |
| н14 | 607 431,94 | 3 196 558,20 | |
| н15 | 607 439,83 | 3 196 551,63 | |
| н16 | 607 451,07 | 3 196 548,61 | |
| н17 | 607 489,71 | 3 196 548,61 | |
| н18 | 607 503,74 | 3 196 543,57 | |
| н19 | 607 512,42 | 3 196 540,45 | |
| н20 | 607 517,66 | 3 196 525,59 | |
| н21 | 607 513,83 | 3 196 507,78 | |
| н22 | 607 508,49 | 3 196 482,99 | |
| н23 | 607 495,46 | 3 196 469,14 | |
| н24 | 607 481,76 | 3 196 469,14 | |
| н25 | 607 466,69 | 3 196 476,54 | |
| н26 | 607 456,00 | 3 196 488,87 | |
| н27 | 607 438,74 | 3 196 504,49 | |
| н28 | 607 416,27 | 3 196 517,92 | |
| н29 | 607 398,45 | 3 196 517,92 | |
| н30 | 607 371,60 | 3 196 529,98 | |
| н31 | 607 352,06 | 3 196 538,75 | |
| н32 | 607 341,18 | 3 196 538,75 | |



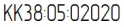


| 1 | 2 | 3 |
|----------|------------|--------------|
| н33 | 607 328,33 | 3 196 528,20 |
| н34 | 607 312,68 | 3 196 507,50 |
| н35 | 607 298,11 | 3 196 488,23 |
| н36 | 607 291,82 | 3 196 469,63 |
| н37 | 607 279,71 | 3 196 462,44 |
| н38 | 607 270,58 | 3 196 457,01 |
| н39 | 607 255,13 | 3 196 460,37 |
| н40 | 607 239,51 | 3 196 470,24 |
| н41 | 607 223,89 | 3 196 470,24 |
| н42 | 607 194,84 | 3 196 458,45 |
| н43 | 607 176,68 | 3 196 451,08 |
| н44 | 607 158,12 | 3 196 428,03 |
| н45 | 607 147,43 | 3 196 406,66 |
| н46 | 607 134,01 | 3 196 366,65 |
| н47 | 607 127,98 | 3 196 335,96 |
| н48 | 607 125,15 | 3 196 321,55 |
| н49 | 607 125,61 | 3 196 315,76 |
| н50 | 607 123,79 | 3 196 314,62 |
| н51 | 607 122,90 | 3 196 310,11 |
| н52 | 607 122,90 | 3 196 290,19 |
| н53 | 607 130,60 | 3 196 281,09 |
| н54 | 607 138,00 | 3 196 279,35 |
| н55 | 607 145,12 | 3 196 263,93 |
| н56 | 607 150,21 | 3 196 257,91 |
| н57 | 607 159,76 | 3 196 231,27 |
| н58 | 607 213,20 | 3 196 177,68 |
| н59 | 607 277,60 | 3 196 149,18 |
| н60 | 607 321,79 | 3 196 123,39 |
| н61 | 607 356,80 | 3 196 113,01 |
| н62 | 607 382,93 | 3 196 105,26 |
| н63 | 607 417,24 | 3 196 095,08 |
| н64 | 607 437,64 | 3 196 081,22 |
| н65 | 607 440,99 | 3 196 078,94 |
| н66 | 607 448,88 | 3 196 078,94 |
| н67 | 607 481,56 | 3 196 074,92 |
| н68 | 607 496,26 | 3 196 071,15 |
| н69 | 607 510,27 | 3 196 070,30 |
| н70 | 607 524,21 | 3 196 074,95 |
| н71 | 607 525,70 | 3 196 075,50 |
| н72 | 607 529,52 | 3 196 082,80 |
| н73 | 607 531,63 | 3 196 101,53 |
| н74 | 607 531,96 | 3 196 119,49 |
| н75 | 607 534,28 | 3 196 143,90 |
| н76 | 607 541,25 | 3 196 162,10 |
| н77 | 607 548,86 | 3 196 177,32 |
| н78 | 607 550,75 | 3 196 183,85 |

| 1 | 2 | 3 |
|----------|------------|--------------|
| н79 | 607 552,26 | 3 196 183,76 |
| н80 | 607 558,30 | 3 196 194,26 |
| н81 | 607 568,76 | 3 196 201,62 |
| н82 | 607 587,74 | 3 196 204,71 |
| н83 | 607 608,27 | 3 196 207,04 |
| н84 | 607 633,45 | 3 196 207,43 |
| н85 | 607 676,83 | 3 196 199,74 |
| н86 | 607 776,19 | 3 196 181,54 |
| н87 | 607 781,45 | 3 196 181,60 |
| н88 | 607 785,74 | 3 196 182,82 |
| н89 | 607 797,61 | 3 196 181,79 |
| н90 | 607 858,51 | 3 196 182,50 |
| н91 | 607 881,61 | 3 196 201,33 |
| н92 | 607 885,43 | 3 196 214,68 |
| н93 | 607 889,49 | 3 196 271,60 |
| н94 | 607 889,50 | 3 196 332,61 |
| н95 | 607 884,96 | 3 196 343,08 |
| н96 | 607 869,33 | 3 196 347,59 |
| н97 | 607 852,33 | 3 196 352,49 |
| н98 | 607 846,75 | 3 196 364,07 |
| н99 | 607 853,14 | 3 196 426,47 |
| н100 | 607 853,14 | 3 196 506,53 |
| н101 | 607 845,00 | 3 196 526,06 |
| н102 | 607 835,08 | 3 196 549,88 |
| н103 | 607 811,29 | 3 196 556,48 |
| н104 | 607 775,35 | 3 196 560,63 |
| н105 | 607 745,25 | 3 196 560,63 |
| н106 | 607 720,50 | 3 196 558,74 |
| н107 | 607 699,72 | 3 196 562,41 |
| н108 | 607 682,14 | 3 196 569,25 |
| н109 | 607 663,96 | 3 196 583,78 |
| н110 | 607 663,96 | 3 196 593,36 |
| н111 | 607 652,42 | 3 196 606,09 |
| н112 | 607 649,04 | 3 196 622,74 |
| н113 | 607 619,60 | 3 196 631,86 |
| н114 | 607 600,73 | 3 196 634,18 |
| н1 | 607 574,15 | 3 196 637,45 |



Масштаб 1:50 000





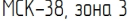
Условные обозначения:

-  - Вновь образованная часть границы, сведения о которой достаточны для определения ее местоположения
-  - Существующая часть границы, имеющиеся в ЕГРН сведения о которой достаточны для определения ее местоположения
-  - Номер кадастрового квартала
-  - Характерная точка границы, сведения о которой позволяют однозначно определить ее положение на местности
-  - Система координат



Масштаб 1:50 000

Условные обозначения:

-  - Вновь образованная часть границы, сведения о которой достаточны для определения ее местоположения
-  - Существующая часть границы, имеющиеся в ЕГРН сведения о которой достаточны для определения ее местоположения
-  - Номер кадастрового квартала
-  - Характерная точка границы, сведения о которой позволяют однозначно определить ее положение на местности
-  - Система координат