

Утверждена

(наименование документа об утверждении, включая наименования органов государственной власти или

органов местного самоуправления, принявших решение об утверждении схемы или

подписавших соглашение о перераспределении земельных участков)

от _____ № _____

Схема расположения земельного участка или земельных участков на кадастровом плане территории



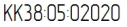


Площадь земельного участка		375 854 м ²	
Обозначение характерных точек границ	Координаты, м		
	X	Y	
1	2	3	
н1	607 215,46	3 195 562,47	
н2	607 184,21	3 195 562,47	
н3	607 168,08	3 195 566,01	
н4	607 119,60	3 195 590,80	
н5	607 094,93	3 195 600,37	
н6	607 090,44	3 195 602,63	
н7	607 061,65	3 195 617,14	
н8	607 025,27	3 195 627,42	
н9	606 992,11	3 195 640,84	
н10	606 998,42	3 195 671,82	
н11	607 015,41	3 195 740,59	
н12	607 030,75	3 195 827,74	
н13	607 048,44	3 195 928,20	
н14	607 074,08	3 196 073,77	
н15	607 086,93	3 196 123,98	
н16	607 088,20	3 196 128,95	
н17	607 103,65	3 196 128,95	
н18	607 167,22	3 196 090,54	
н19	607 232,99	3 196 046,97	
н20	607 264,86	3 196 025,86	
н21	607 278,76	3 196 008,88	
н22	607 281,77	3 195 996,27	
н23	607 324,24	3 195 947,57	
н24	607 399,27	3 195 896,15	
н25	607 467,72	3 195 849,25	
н26	607 491,47	3 195 828,06	
н27	607 509,87	3 195 804,82	
н28	607 512,78	3 195 774,80	
н29	607 512,78	3 195 735,09	
н30	607 518,59	3 195 715,73	
н31	607 547,64	3 195 705,07	
н32	607 570,89	3 195 717,66	

1	2	3
н33	607 604,78	3 195 748,65
н34	607 610,96	3 195 757,15
н35	607 645,98	3 195 735,67
н36	607 740,36	3 195 689,58
н37	607 751,79	3 195 643,87
н38	607 783,94	3 195 597,58
н39	607 804,27	3 195 585,96
н40	607 824,22	3 195 587,51
н41	607 828,97	3 195 593,53
н42	607 854,72	3 195 562,47
н43	607 936,35	3 195 525,59
н44	608 023,99	3 195 470,73
н45	608 070,82	3 195 456,01
н46	608 080,86	3 195 435,94
н47	608 080,86	3 195 410,07
н48	608 125,36	3 195 402,23
н49	608 184,17	3 195 365,09
н50	608 200,04	3 195 336,16
н51	608 189,67	3 195 313,08
н52	608 164,93	3 195 294,27
н53	608 146,05	3 195 299,60
н54	608 123,85	3 195 317,71
н55	608 089,56	3 195 355,65
н56	608 053,37	3 195 331,57
н57	608 062,98	3 195 317,13
н58	607 998,14	3 195 284,89
н59	607 833,00	3 195 284,89
н60	607 620,63	3 195 398,39
н61	607 478,20	3 195 474,50
н62	607 427,56	3 195 513,33
н63	607 395,60	3 195 530,76
н64	607 353,96	3 195 539,47
н65	607 328,16	3 195 537,70
н1	607 215,46	3 195 562,47



Масштаб 1:50 000



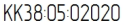

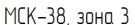
Условные обозначения:

-  - Вновь образованная часть границы, сведения о которой достаточны для определения ее местоположения
-  - Существующая часть границы, имеющиеся в ЕГРН сведения о которой достаточны для определения ее местоположения
-  КК38-05-02020 - Номер кадастрового квартала
-  - Характерная точка границы, сведения о которой позволяют однозначно определить ее положение на местности
-  МСК-38, зона 3 - Система координат



Масштаб 1:50 000

Условные обозначения:

-  - Вновь образованная часть границы, сведения о которой достаточны для определения ее местоположения
-  - Существующая часть границы, имеющиеся в ЕГРН сведения о которой достаточны для определения ее местоположения
-  - Номер кадастрового квартала
-  - Характерная точка границы, сведения о которой позволяют однозначно определить ее положение на местности
-  - Система координат