

Сообщение о возможном установлении публичного сервитута

В соответствии со статьей 39.42 Земельного кодекса Российской Федерации администрация Зиминского районного муниципального образования информирует о
возможном установлении публичного сервитута:

№	Адрес или местоположение земельного участка	Площадь (кв.м)	Вид права	Цель, для которой устанавливается публичный сервитут
1	Российская Федерация, Иркутская область, Зиминский район*	3756	публичный сервитут на 49 лет	Размещение объектов электросетевого хозяйства.
2	Российская Федерация, Иркутская область, Зиминский район*	1258	публичный сервитут на 49 лет	Размещение объектов электросетевого хозяйства.
3	Российская Федерация, Иркутская область, Зиминский район*	106	публичный сервитут на 49 лет	Размещение объектов электросетевого хозяйства.
4	Российская Федерация, Иркутская область, Зиминский район*	58	публичный сервитут на 49 лет	Размещение объектов электросетевого хозяйства.
5	Российская Федерация, Иркутская область, Зиминский район, заимка Полковникова, ул.Кольцевая*	27	публичный сервитут на 49 лет	Размещение объектов электросетевого хозяйства.
6	Российская Федерация, Иркутская область, Зиминский район, заимка Полковникова, ул.Кольцевая*	171	публичный сервитут на 49 лет	Размещение объектов электросетевого хозяйства.

* согласно схемы границ публичного сервитута. Полная версия информации размещена на сайтах администрации Зиминского районного муниципального образования (www.gzima.ru, раздел «Извещения и объявления о предоставлении земельных участков»)

Заинтересованные лица могут ознакомиться с поступившим ходатайством об установлении публичного сервитута и прилагаемой к нему схемы границ публичного сервитута в комитете по управлению муниципальным имуществом администрации Зиминского районного муниципального образования по адресу: Иркутская область, г. Зима, ул.Ленина, 5, кааб.110, с 8-00 до 12-00 и с 13-00 до 17-00 часов.

Подать заявления об учете прав на земельный участок, в отношении которых поступило ходатайство об установлении публичного сервитута, можно в комитете по управлению муниципальным имуществом администрации Зиминского районного муниципального образования по адресу: Иркутская область, г. Зима, ул.Ленина, 5, кааб.110.

Срок приема заявлений с 09.01.2020 по 08.02.2020 (включительно) с 8-00 до 12-00 и с 13-00 до 17-00 часов (кроме выходных и праздничных дней).

Правообладатели земельных участков, подавшие заявления по истечении указанного срока, несут риски невозможности обеспечения их прав в связи с отсутствием информации о таких лицах и их правах на земельные участки.

Описание границ публичного сервитута части земельного участка

Условный номер земельного участка: 38:05:000000:649/чзу1		
Местоположение: РФ, Иркутская область, Зиминский район		
Площадь публичного сервитута: 3756 кв. м		
Система координат: МСК-38, зона 3		
Метод определения координат: картометрический		
Средняя квадратическая погрешность положения характерных точек (M_t): 5.0 м		
Обозначение характерных точек границ	Координаты, м	
	X	Y
1	558309.91	3182126.61
2	558143.47	3182085.88
3	557850.85	3182099.85
4	557845.26	3182099.49
5	557845.78	3182091.51
6	557850.93	3182091.84
7	558144.25	3182077.88
8	558314.42	3182119.58
1	558309.91	3182126.61

Условный номер земельного участка: 38:05:000000:3У1		
Местоположение: РФ, Иркутская область, Зиминский район		
Площадь публичного сервитута: 1258 кв. м		
Система координат: МСК-38, зона 3		
Метод определения координат: картометрический		
Средняя квадратическая погрешность положения характерных точек (M_t): 0.50 м		
Обозначение характерных точек границ	Координаты, м	
	X	Y
контур 1		
9	558381.34	3182128.82
10	558389.10	3182133.29
11	558390.36	3182134.66
12	558367.23	3182140.64
13	558346.46	3182135.56
14	558347.10	3182134.84
15	558351.84	3182131.94
16	558359.19	3182130.55
17	558367.17	3182132.51
9	558381.34	3182128.82
контур 2		
18	558528.09	3182015.57

19	558530.43	3182018.81
20	558518.87	3182027.21
21	558524.84	3182017.94
18	558528.09	3182015.57
контур 3		
22	558514.23	3182025.65
23	558512.41	3182028.52
24	558487.59	3182052.20
25	558470.46	3182070.78
26	558448.63	3182089.87
27	558447.39	3182093.39
28	558444.92	3182095.64
29	558441.74	3182097.40
30	558445.21	3182087.55
31	558486.24	3182051.67
32	558512.16	3182027.15
22	558514.23	3182025.65
контур 4		
33	558444.75	3182100.86
34	558439.74	3182115.06
35	558444.44	3182115.06
36	558444.44	3182122.16
37	558438.71	3182122.16
38	558434.48	3182123.26
39	558395.84	3182133.25
40	558392.26	3182129.35
41	558391.86	3182126.09
42	558432.46	3182115.52
43	558435.65	3182114.69
44	558439.60	3182103.49
33	558444.75	3182100.86
контур 5		
45	558341.88	3182126.31
46	558340.62	3182127.08
47	558335.46	3182132.86
48	558309.91	3182126.61
49	558314.42	3182119.58
45	558341.88	3182126.31

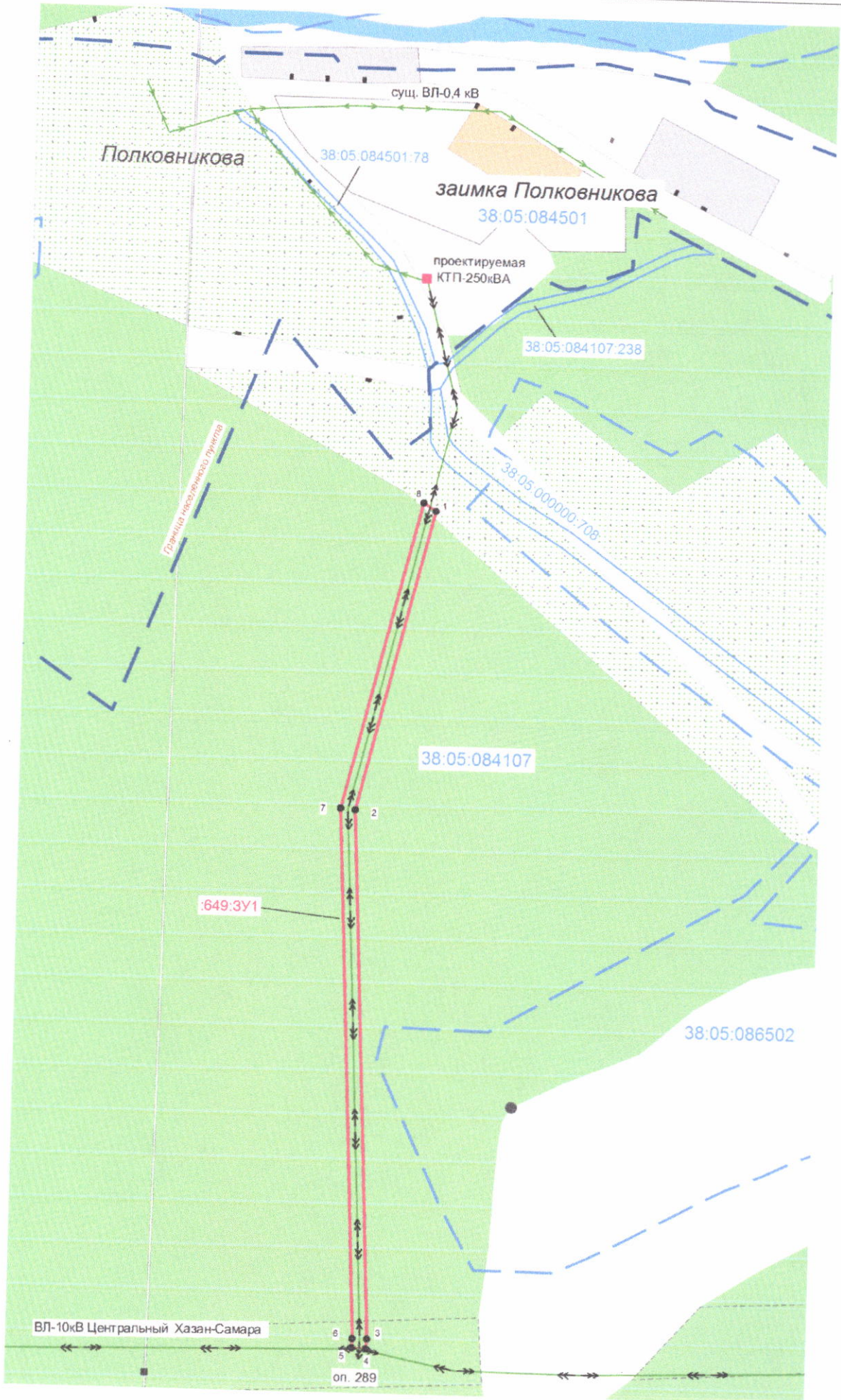
Условный номер земельного участка: 38:05:000000:708/чзу1		
Местоположение: РФ, Иркутская область, Зиминский район		
Площадь публичного сервитута: 106 кв. м		
Система координат: МСК-38, зона 3		
Метод определения координат: картометрический		
Средняя квадратическая погрешность положения характерных точек (M_t): 0.50 м		
Обозначение характерных точек границ	Координаты, м	
	X	Y
50	558359.19	3182130.55
51	558351.84	3182131.94
52	558347.10	3182134.84
53	558346.46	3182135.56
54	558335.46	3182132.86
55	558340.62	3182127.08
56	558341.88	3182126.31
50	558359.19	3182130.55

Условный номер земельного участка: 38:05:084107:238/чзу1		
Местоположение: РФ, Иркутская область, Зиминский район		
Площадь публичного сервитута: 58 кв. м		
Система координат: МСК-38, зона 3		
Метод определения координат: картометрический		
Средняя квадратическая погрешность положения характерных точек (M_t): 0.50 м		
Обозначение характерных точек границ	Координаты, м	
	X	Y
57	558391.86	3182126.09
58	558392.26	3182129.35
59	558395.84	3182133.25
60	558390.36	3182134.66
61	558389.10	3182133.29
62	558381.34	3182128.82
57	558391.86	3182126.09

Условный номер земельного участка: 38:05:084501:78/чзу1		
Местоположение: РФ, Иркутская область, Зиминский район, заимка Полковникова, ул. Кольцевая		
Площадь публичного сервитута: 27 кв. м		
Система координат: МСК-38, зона 3		
Метод определения координат: картометрический		
Средняя квадратическая погрешность положения характерных точек (M_t): 0.50 м		
Обозначение характерных точек границ	Координаты, м	
	X	Y
63	558447.39	3182093.39
64	558444.75	3182100.86
65	558439.60	3182103.49
66	558441.74	3182097.40
67	558444.92	3182095.64
63	558447.39	3182093.39

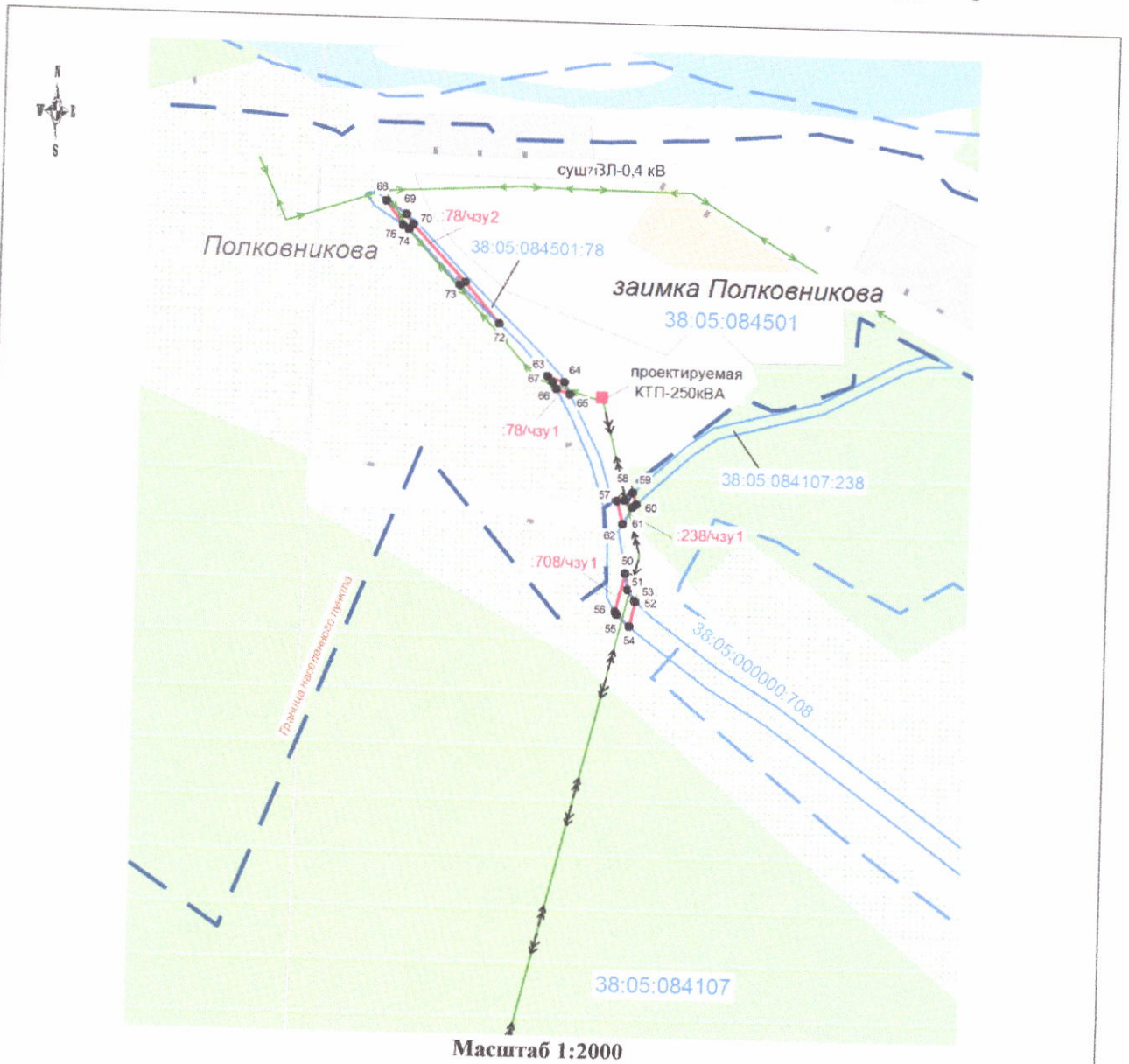
Условный номер земельного участка: 38:05:084501:78/чзу2		
Местоположение: РФ, Иркутская область, Зиминский район, заимка Полковникова, ул. Кольцевая		
Площадь публичного сервитута: 171 кв. м		
Система координат: МСК-38, зона 3		
Метод определения координат: картометрический		
Средняя квадратическая погрешность положения характерных точек (M_t): 0.10 м		
Обозначение характерных точек границ	Координаты, м	
	X	Y
68	558524.84	3182017.94
69	558518.87	3182027.21
70	558514.72	3182030.23
71	558488.93	3182054.63
72	558470.46	3182070.78
73	558487.59	3182052.20
74	558512.41	3182028.52
75	558514.23	3182025.65
68	558524.84	3182017.94

Схема границ публичного сервитута на кадастровом плане территории



Масштаб 1:3000

Схема границ публичного сервитута на кадастровом плане территории

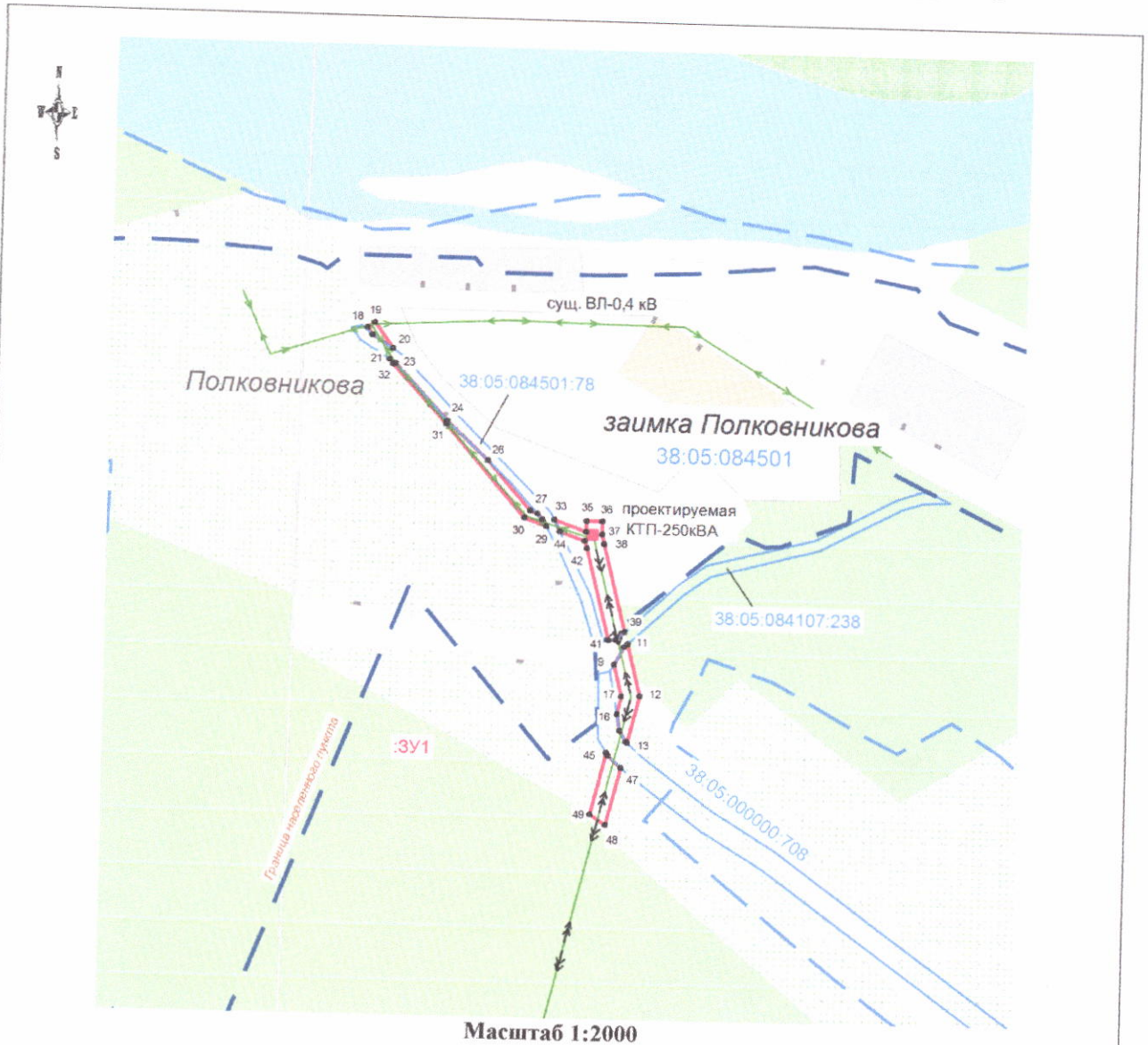


Масштаб 1:2000

Условные знаки и обозначения:






- граница публичного сервитута
- 38:14:250104 - номер кадастрового квартала
- граница кадастрового квартала
- граница земельного участка, установленная в соответствии с действующим законодательством
- 38:14:250104:447 - кадастровый номер земельного участка
- 1 - поворотная точка публичного сервитута и ее наименование
- проектируемая ВЛ-10 кВ

Схема границ публичного сервитута на кадастровом плане территории



Масштаб 1:2000

Условные знаки и обозначения:

-  - граница публичного сервитута
- 38:14:250104 - номер кадастрового квартала
-  - граница кадастрового квартала
-  - граница земельного участка, установленная в соответствии с действующим законодательством
- 38:14:250104:447 - кадастровый номер земельного участка
-  1 - поворотная точка публичного сервитута и ее наименование
-  - проектируемая ВЛ-10 кВ